





S-JTSK

Výškový systém B.p.v.

PROJEKTANT: Ing. Adam Tužil	VYPRACOVAL: Ing. Adam Tužil	KONTROLOVAL: Ing. František Haburaj, Ph.D.	ZPRACOVATEL: 	
				
INVESTOR: Správa a údržba silnic Pardubického kraje, Doubravice 98, Pardubice 533 53			ČÍSLO ZAKÁZKY:	FORMÁTY:
KRAJ / OBEC: Pardubický kraj / Kostěnice				
STAVBA:  SILNICE II/340 KOSTĚNICE  STAVEBNÍ OBJEKT:			DATUM: 09. 2023	PARÉ:
			STUPEŇ: PDPS	
			MĚŘÍTKO:	
NÁZEV PŘÍLOHY:  PRŮVODNÍ ZPRÁVA			ČÁST:  A	PŘÍL. Č.:
DOKUMENTACI LZE UŽÍVAT POUZE VE SMYSLU PŘÍSLUŠNÉ SMLOUVY O DÍLO. VÝKRES, ČI JEHO ČÁST, MŮŽE BÝT KOPIROVÁN NEBO JINÝM ZPŮSOBEM ROZŠÍŘOVÁN POUZE PO PŘEDCHOZÍM SOUHLASU ZPRACOVATELE.				

## OBSAH

A.1	IDENTIFIKAČNÍ ÚDAJE .....	3
A.1.1	Údaje o stavbě .....	3
A.1.2	Údaje o stavebníkovi .....	3
A.1.3	Údaje o zpracovateli dokumentace .....	3
A.2	ČLENĚNÍ STAVBY NA OBJEKTY A TECHNICKÁ A TECHNOLOGICKÁ ZAŘÍZENÍ .....	4
A.3	SEZNAM VSTUPNÍCH PODKLADŮ .....	4
A.4	SEZNAM PŘÍLOH .....	5

## **A.1 IDENTIFIKAČNÍ ÚDAJE**

### **A.1.1 Údaje o stavbě**

Název stavby: Silnic II/340 Kostěnice

Místo stavby silnice II/340; obec Kostěnice a Hostovice  
Okres Pardubice;  
Kraj Pardubický

Katastrální území: Kostěnice [670570];  
Hostovice u Pardubic [645991];

Předmět dokumentace: Rekonstrukce silnice II/340

Stupeň dokumentace: PDPS (projektová dokumentace pro provádění stavby)

### **A.1.2 Údaje o stavebníkovi**

Stavebník: Správa a údržba silnic Pardubického kraje  
Doubravice 98  
533 53 Pardubice  
IČ: 00085031  
DIČ: CZ 00085031

### **A.1.3 Údaje o zpracovateli dokumentace**

Zpracovatel PD: DSP a.s.  
Kostěnice 111  
530 02 Pardubice  
IČ: 27555917  
DIČ: CZ 27555917  
Zodpovědný projektant: Ing. František Haburaj Ph.D.  
Autorizovaný inženýr v oboru dopravní stavby  
ČKAIT 0701216

## **A.2 ČLENĚNÍ STAVBY NA OBJEKTY A TECHNICKÁ A TECHNOLOGICKÁ ZARÍZENÍ**

Stavba je členěna na stavební objekty, jejichž číslování a názvy jsou v souladu s přílohou č. 6 k vyhlášce 146/2008 Sb.

Projektová dokumentace obsahuje následující stavební objekty:

### **SO 101 – Silnice II/340**

- SO 101 obsahuje popis a zakres rekonstrukce silnice II/340 v úseku od křižovatky silnic II/340 x III/34045 po konec zastavěného území podél silnice II/340.

## **A.3 SEZNAM VSTUPNÍCH PODKLADŮ**

- Požadavky investora a zadavatele stavby;
- Prohlídka zájmového území;
- Digitální katastrální mapa k.ú. Kostěnice [670570];
- Digitální katastrální mapa k.ú. Hostovice u Pardubic [645991];
- Průzkum konstrukce a podloží vozovky silnice II/340;
- Stanovení polycyklických aromatických uhlovodíků silnice II/340;
- Geodetické zaměření zájmové oblasti – výškopis a polohopis;
- Vyjádření správců inženýrských sítí;
- Měření funkčních parametrů SDZ;

## A.4 SEZNAM PŘÍLOH

### A. Průvodní zpráva

### B. Souhrnná technická zpráva

### C. Situační výkresy

- C.1 Situační výkres širších vztahů
- C.2 Katastrální situační výkres
- C.3 Koordinační situační výkres

### D. Dokumentace objektů a technických a technologických zařízení

- D.1 Stavební část
  - D.1.1 SO 101 Silnice II/340
    - D.1.1.1 Technická zpráva
    - D.1.1.2 Situace stavby
    - D.1.1.3 Podélný profil
    - D.1.1.4 Vzorové příčné řezy
    - D.1.1.5 Pracovní příčné řezy
    - D.1.1.6 Situace dopravního značení
    - D.1.1.7 Souřadnice hlavních bodů

### Dokladová část (převzata ze stupně DUSP – pouze elektronicky)

- 1 Závazná stanoviska, stanoviska, rozhodnutí, vyjádření dotčených orgánů
  - 1.1 Vyjádření dotčených orgánů
  - 1.2 Vyjádření o existenci sítí technické infrastruktury

### Přílohy

Průzkum konstrukce a podloží vozovky + PAU  
Rozpis výměr;  
Soupis prací (pouze paré 1);

Kostěnice, září 2023

Ing. Adam Tužil  
Ing. František Haburaj, Ph.D.